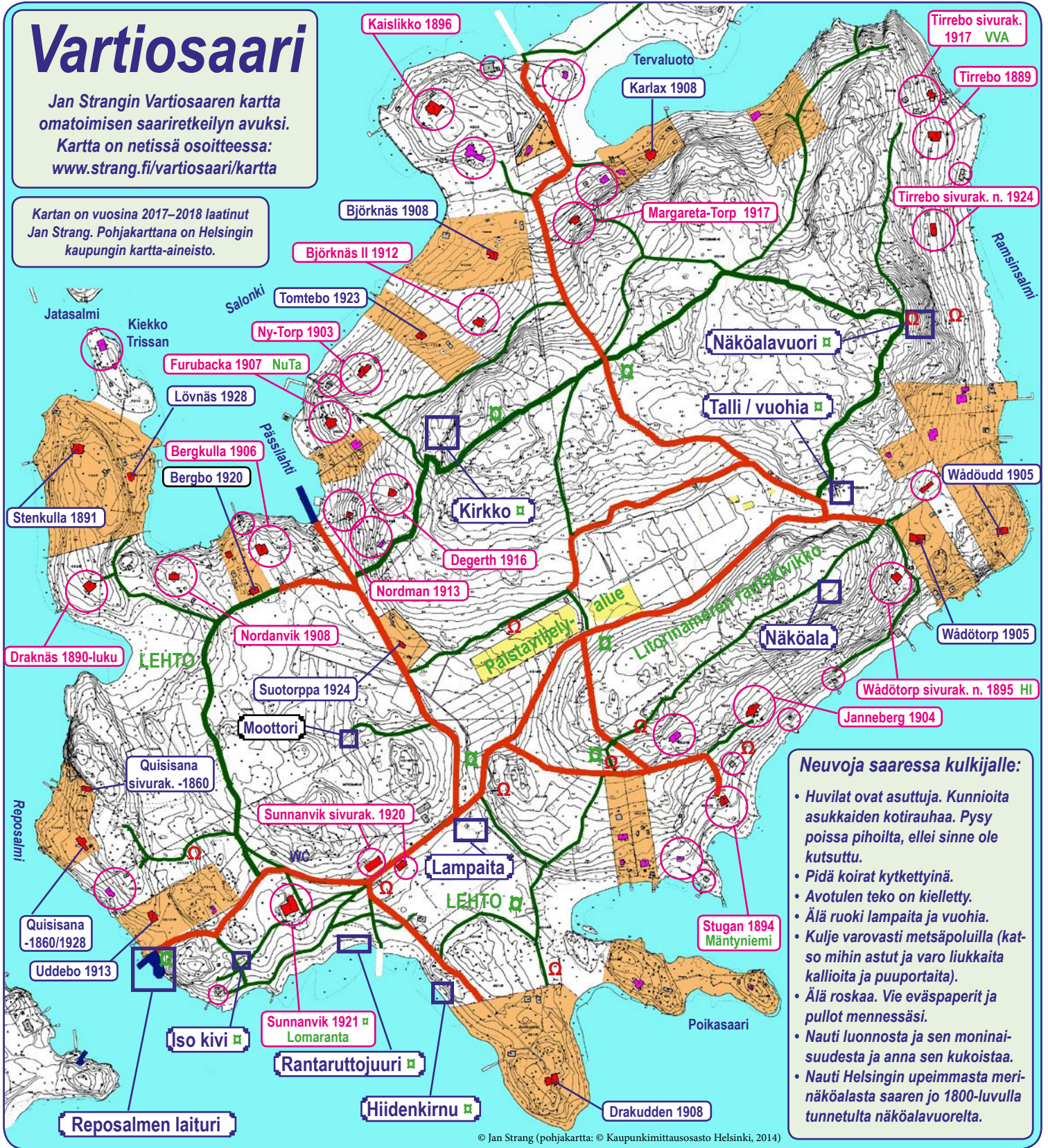


Vartiosaari

Jan Strangin Vartiosaaren kartta omatoimisen saariretkeilyn avuksi.
Kartta on netissä osoitteessa:
www.strang.fi/vartiosaari/kartta


Kartan on vuosina 2017–2018 laatinut Jan Strang. Pohjakarttana on Helsingin kaupungin kartta-aineisto.



Neuvoja saarella kulkijalle:


- Huvilat ovat asuttuja. Kunnioita asukkaiden kotirauhaa. Pysy poissa pihoilta, ellei sinne ole kutsuttu.
- Pidä koirat kytkettyinä.
- Avotulen teko on kielletty.
- Älä ruoki lampaita ja vuohia.
- Kulje varovasti metsäpoluilla (katso mihin astut ja varo liukkaita kallioita ja puuportaita).
- Älä roskaa. Vie eväspaperit ja pulot mennessäsi.
- Nauti luonnosta ja sen moninaisuudesta ja anna sen kukoistaa.
- Nauti Helsingin upeimmasta merinäköalasta saaren jo 1800-luvulla tunnetulta näköalavuorelta.

© Jan Strang (pohjakartta: © Kaupunkimittausosasto Helsinki, 2014)

 Yksityisaluetta (ei käyntiä). Muut alueet kaupungin.


 Viljelypalstoja


 "Käräytie"


 Leveä metsäpolku


 Kapea metsäpolku

 Kaupungin laiturit


 Vartiosaaren luontopolun "rasti"


 Asuinrakennus ajalta 1850-1929


 Asuinrakennus ajalta 1930-1959

 Huvila/asuinrakennus tai sauna kaupungin maalla (piha-alueille ei käyntiä)


Ennen vuotta 1929 valmistuneet huvilat:

 Huvila 1900 Kaupungin huvilat (nimi ja rakennusvuosi)

 Huvila 1900 Yksityiset huvilat (nimi ja rakennusvuosi)

 ... Nimi Nykyisin käytössä oleva nimi tai huvilan käyttäjä

 Näköala  Nähtävyyt

 Raunio (hylätty kivirakenne: talon tai tien perusta, muuri yms.)

Kartan tiedot perustuvat Jan Strangin kirjaan *Saaristounelmia Helsingissä: Vartiosaaren ja Helsingin itäsaariston pienten saarten historia.* – Helsinki: Antiikki-Kirja, 2016. – ISBN 978-951-98135-2-3.